Gemeinde Hergiswil

Teilzonenplan Gewässerraum
Ausschnitt Änziwigger

Teilrevision Gewässerraumfestlegung ausserhalb Bauzonen

Massstab 1:2500

Öffentliche Mitwirkung vom 7.11.2022 bis 7.12.2022
Öffentliche Auflage vom 6.2.2023 bis 8.3.2023
Von der Gemeindeversammlung beschlossen am 10. Mai 2023

Der Gemeindepräsident	Der Gemeindeschreiber
______________________	______________________
Urs Kiener	Matthias Kunz

Vom Regierungsrat mit Entscheid Nr. __________ **vom**______________________

____

Datum

____

Unterschrift

Kost + Partner AG
Industriestrasse 14, 6210 Sursee

Plan-Nr.: 21545.40-3 Bearb.: ZiRe Datum: 15.3.2023 Format: 30/357
Daten: H:\herg\gws\ZoPla_TeilGWR_2500_aend21545.gws
H:\herg\db\ZoPla_aend21545.mdb
AV-Daten: DM01AVLU Stand 1.12.2022 Prüfung/Freigabe:

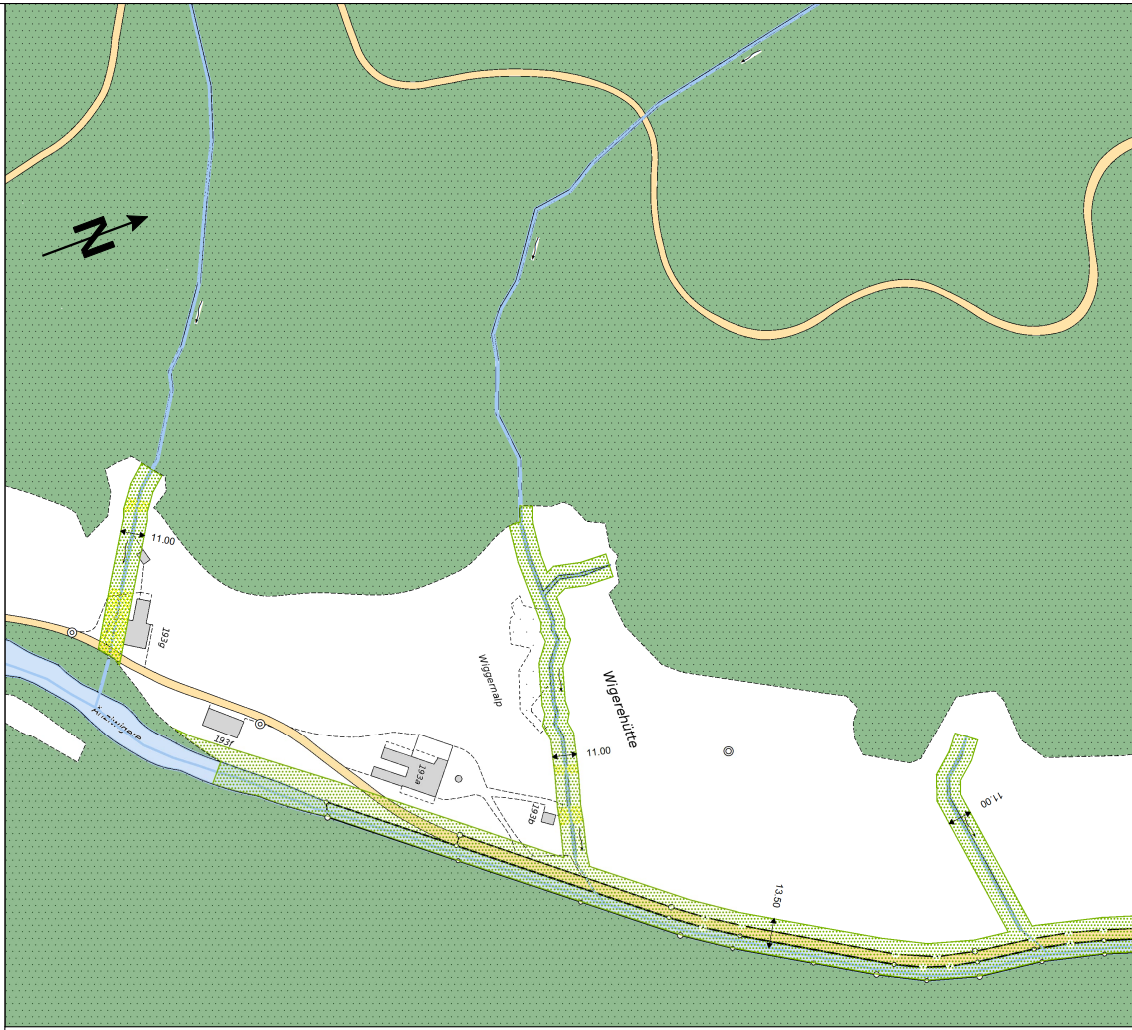
11.00
193g
193f
Änziwigger
Wiggernalp
Wigerehütte
193a
193b
11.00
13.50
11.00

Verbindlicher Planinhalt

▨	GG	Grünzone Gewässerraum
▨	FG	Freihaltezone Gewässerraum

Orientierender Planinhalt

▨	Gewässerraum ohne Bewirtschaftungseinschränkung
🟦	Gewässer
⬜	Bauzone
🟨	Strasse / Weg
🟩	Wald

Die Massangaben haben orientierenden Charakter. Im Detail gilt der Verlauf der Zonengrenze im rechtsverbindlichen Plan.

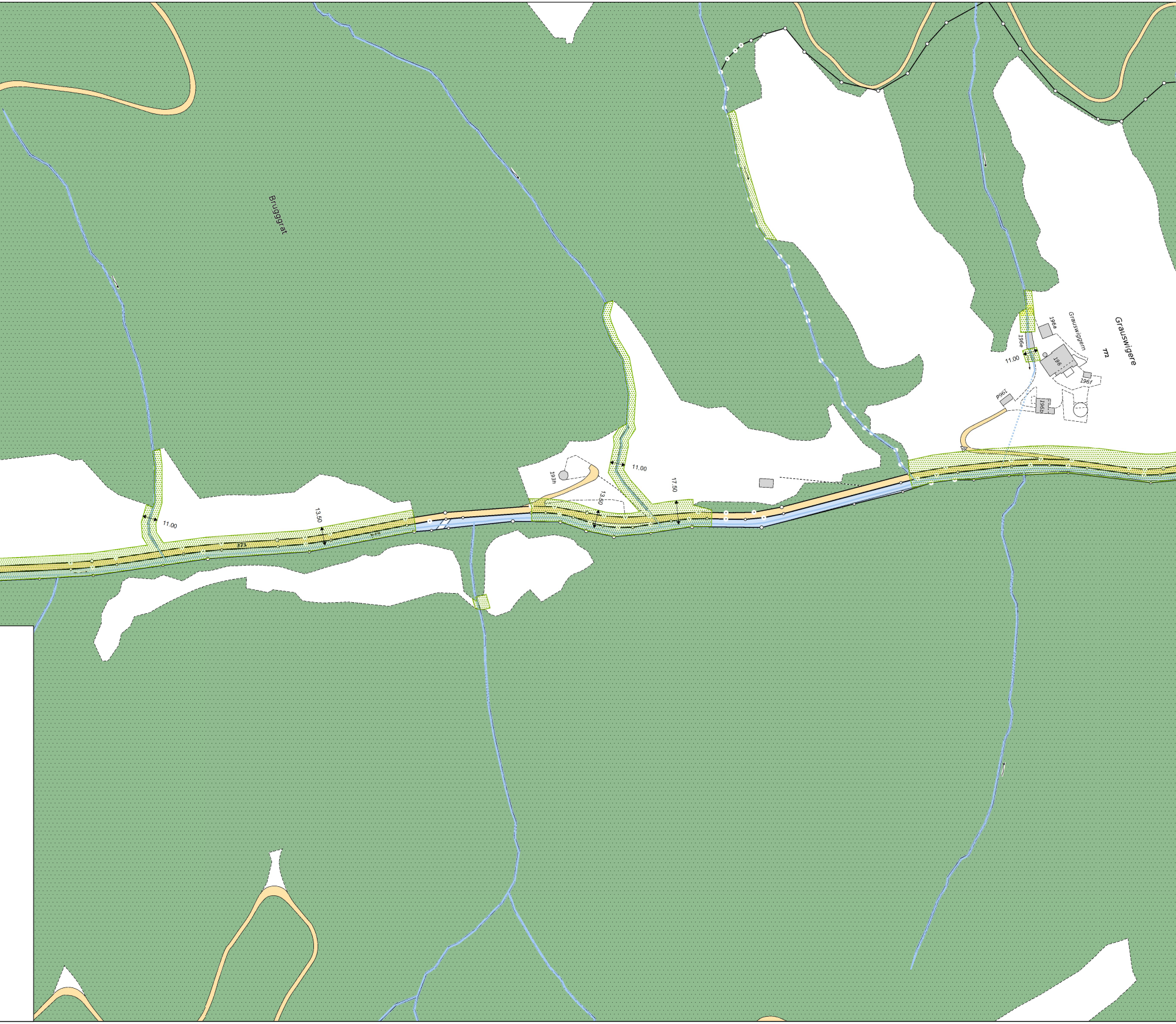
Bruggrat
Grauswigere
772
Grauswiggern
196a
196e
196
196f
196d
196b
11.00
193h
11.00
17.50
13.50
13.50
11.00
373

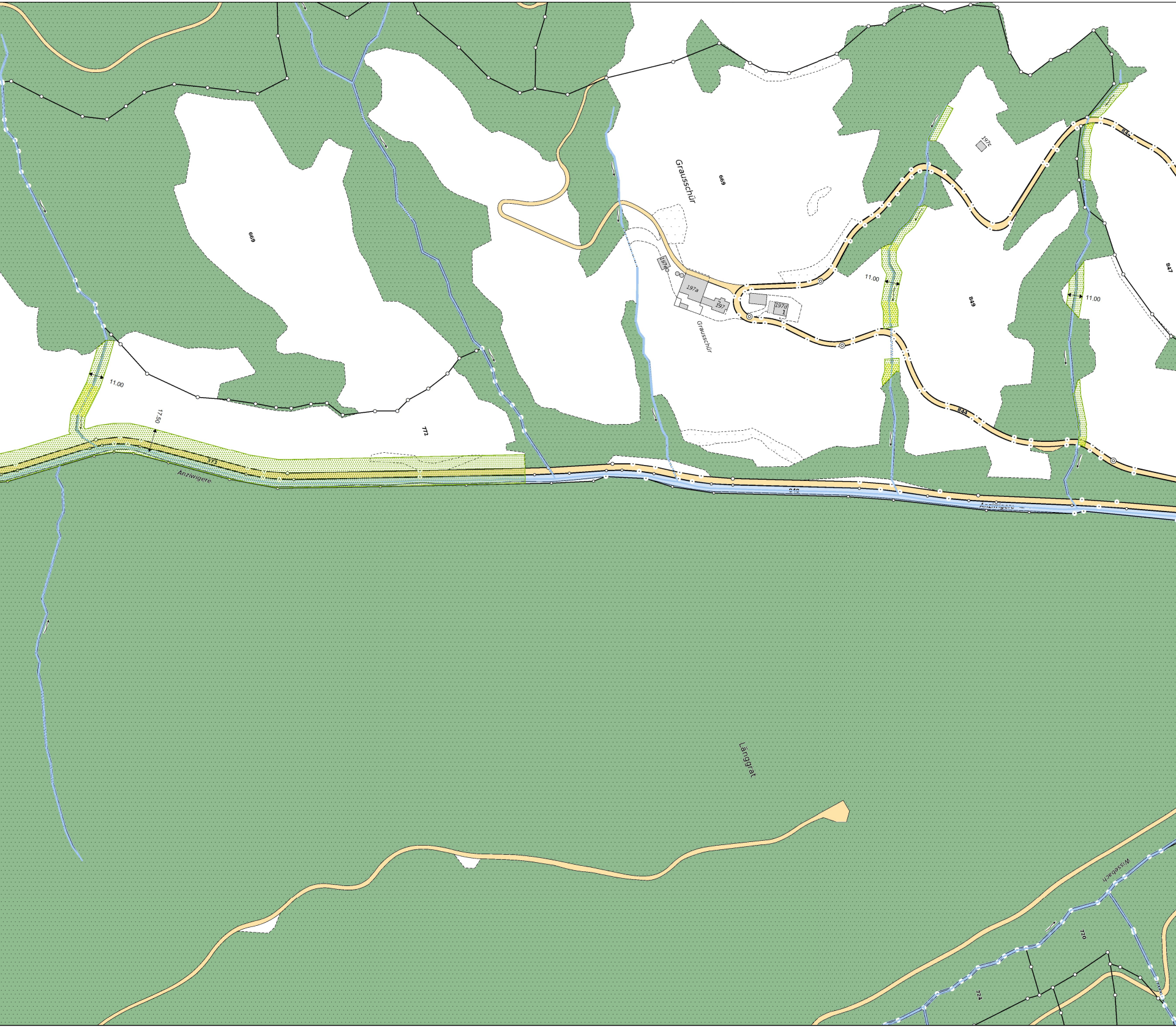
669
Grausschür
669
197c
844
847
11.00
849
197e
197a
197
197d
1
Grausschür
11.00
17.50
772
373
Anziwigere
844
Anziwigere
Länggrat
Wissebach
720
724

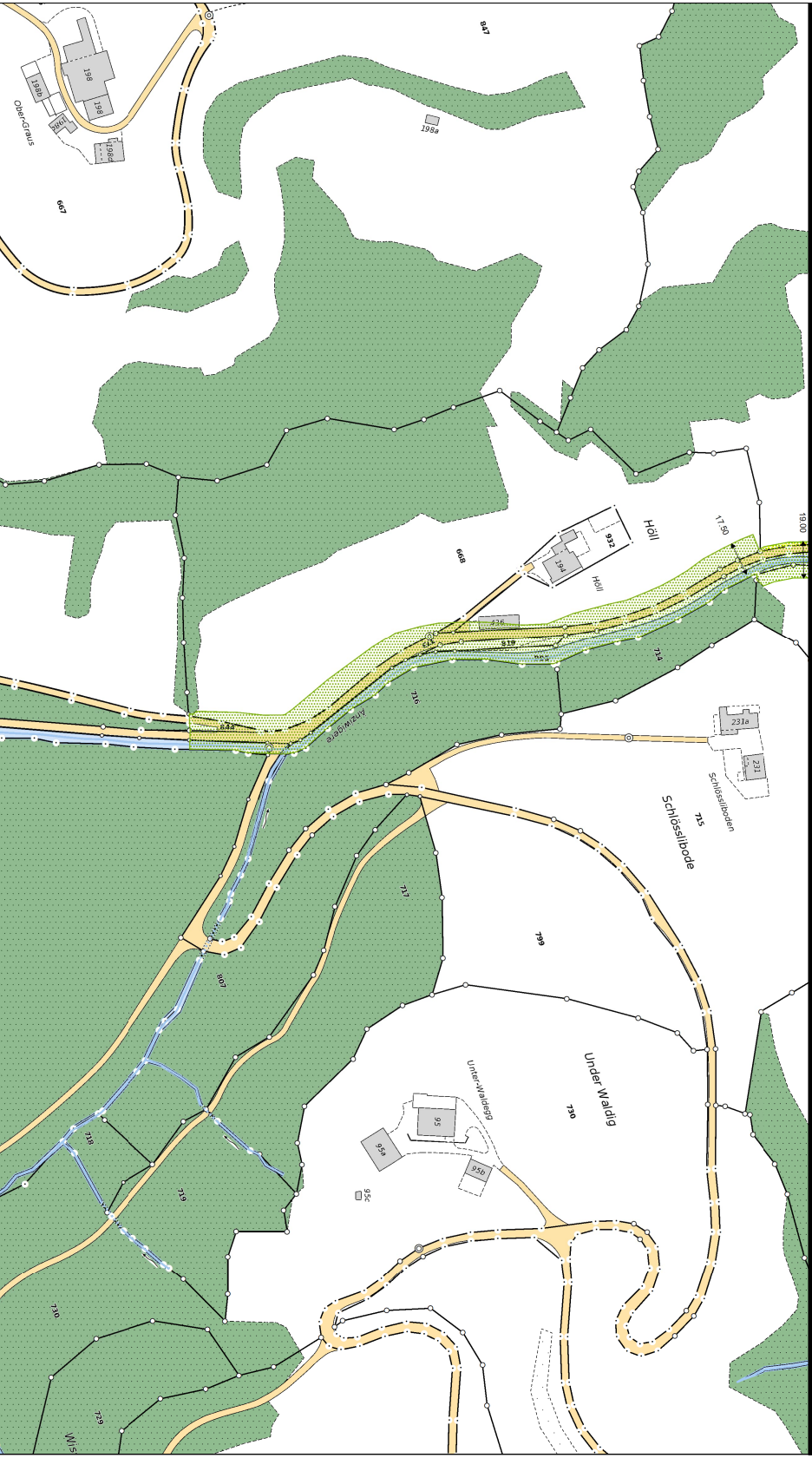
847
198
198
198a
198b
198c
198d
Ober-Graus
667
668
Höll
Höll
932
194
17.50
19.00
436
919
773
714
716
644
Anzwigere
231a
231
Schlössliboden
Schlösslibode
715
717
799
807
Under Waldig
Unter-Waldegg
730
95
95a
95b
95c
718
719
730
729
Wis

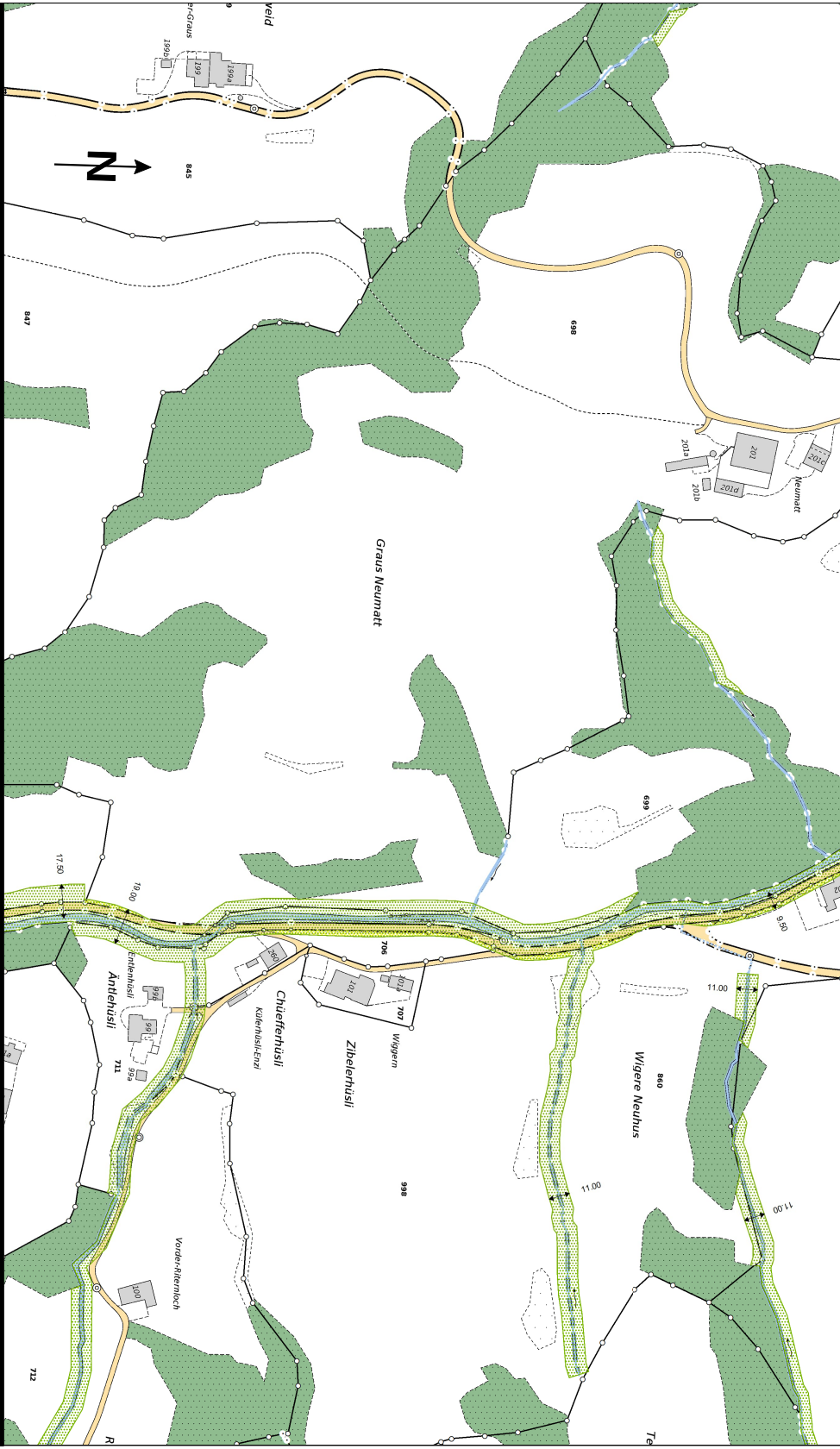
weid
er-Graus
199
199a
199b
N
845
847
698
201
201a
201b
201c
201d
Neumatt
Graus Neumatt
699
17.50
19.00
9.50
11.00
11.00
11.00
Äntlehüsli
Entlenhüsli
99
99a
99b
711
260
Chüefferhüsli
Küferhüsli-Enzi
101
101a
706
707
Zibelerhüsli
Wiggern
Wigere Neuhus
860
998
Vorder-Riternloch
100
712
R
Te

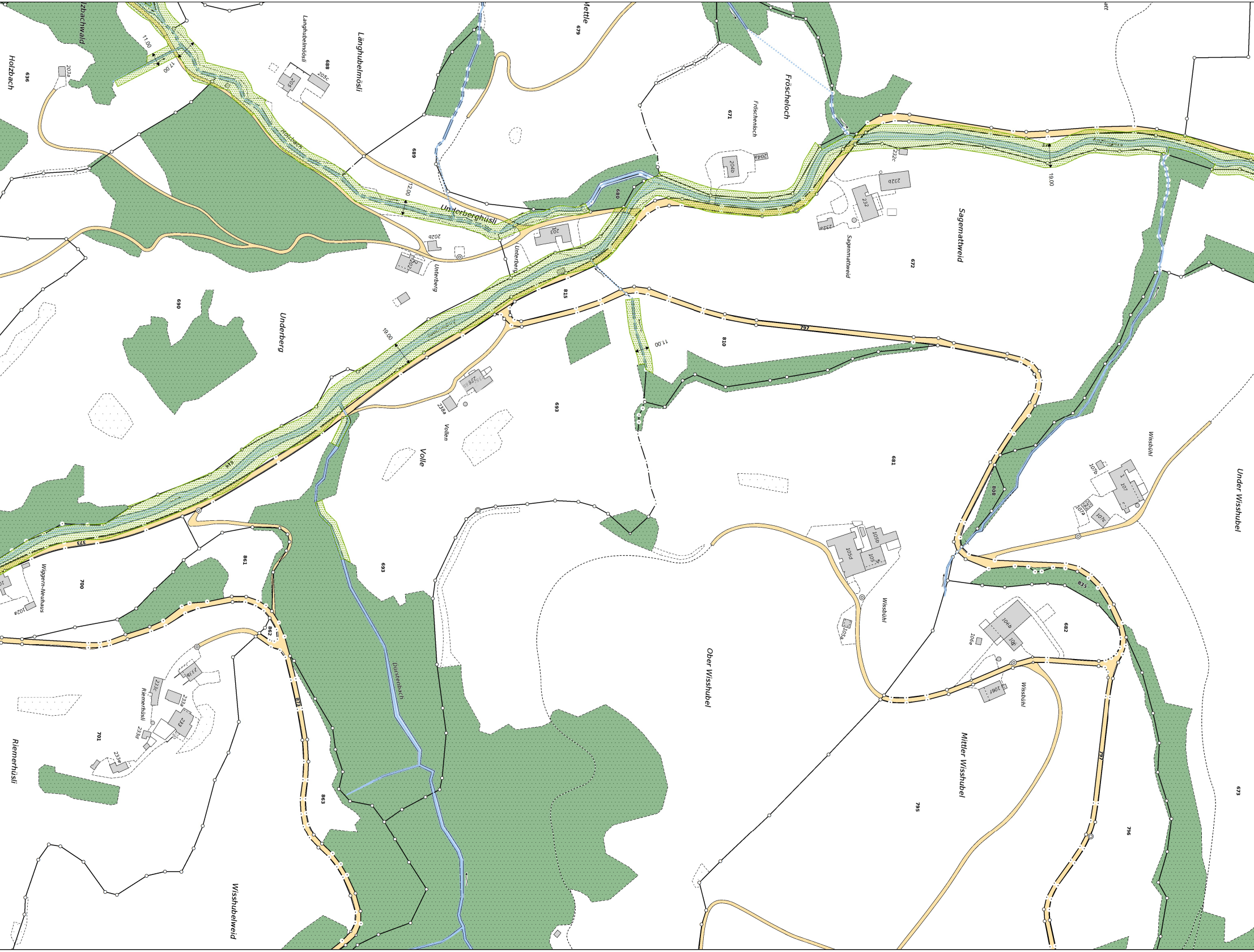
Holzbach
636
lzbachwald
203a
11.00
17.00
Länghubelmösli
Länghubelmösli
688
205c
205
Mettle
679
Holzbach
689
12.00
Underberghüsli
202b
202
Unterberg
Unterberg
203
680
Fröscheloch
Fröschenloch
671
204b
204a
232c
232b
232
232a
Sagemattweid
Sagemattweid
672
19.00
19.00
815
797
810
11.00
690
Underberg
693
238
238a
Vollen
Volle
681
808
Wissbühl
107b
107
107a
107c
Under Wisshubel
373
378
700
Wiggern-Neuhaus
102a
861
693
105d
105b
105
105a
Wissbühl
682
106b
106
106e
106f
Wissbühl
835
862
873
Dürstenbach
Ober Wisshubel
233b
233c
233a
233
233d
233e
Riemerhüsli
Riemerhüsli
701
863
Mittler Wisshubel
795
797
796
673
Wisshubelweid

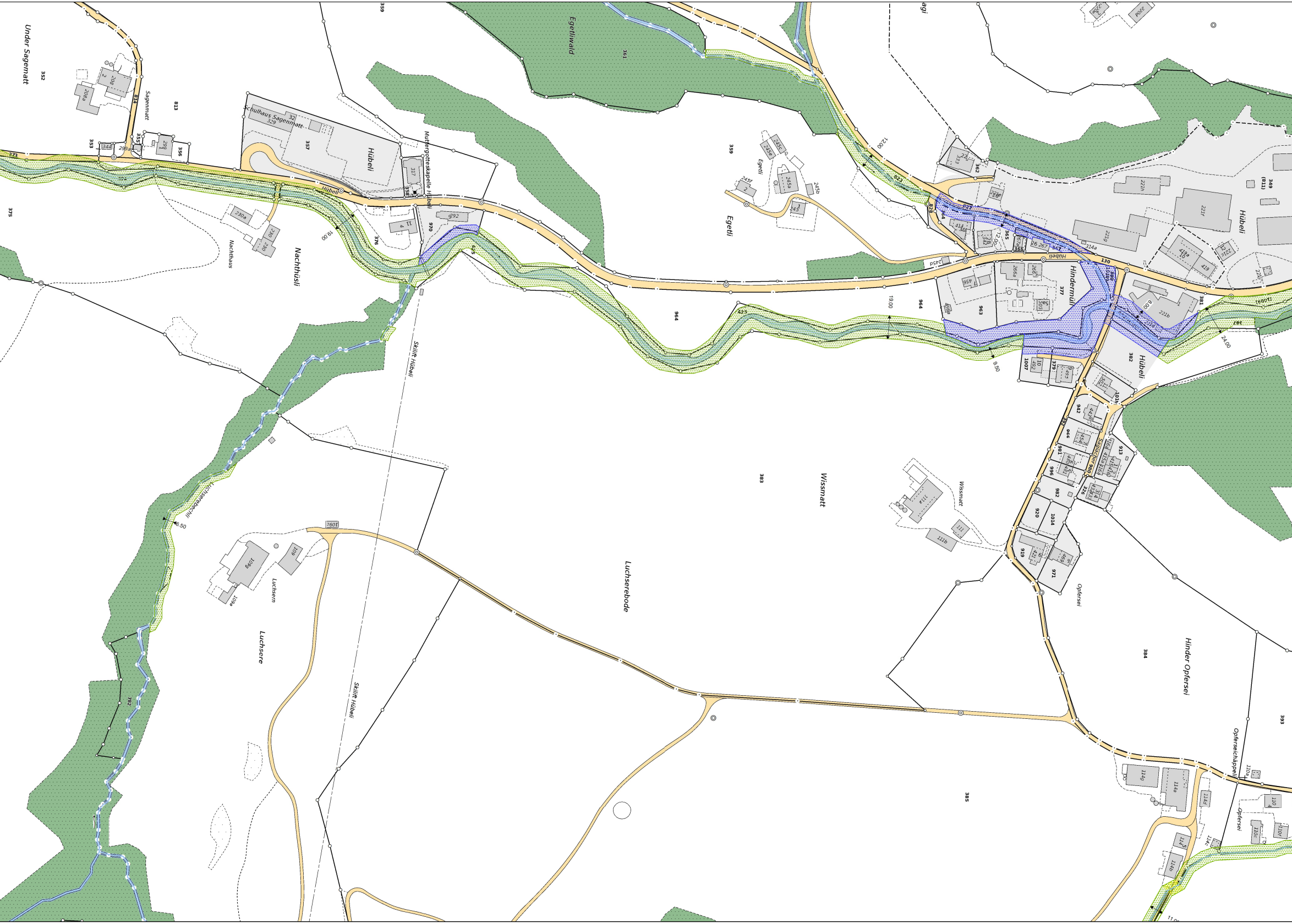
Under Sagematt
352
208
208a
814
Sagenmatt
813
353
344
299a
355
299
356
373
Schulhaus Sagenmatt
329
32
357
Hübeli
Muttergotteskapelle Hübeli
317
359
Egetliwald
361
Egetli
245c
245e
245a
245b
245f
245
245d
Hübeli
375
230a
230
230
Nachthaus
Nachthüsli
19.00
376
970
292
11
4
425
964
Skilift Hübeli
Luchserebächli
8.50
782
109c
1099
109
Luchsern
109a
Luchsere
Luchserebode
383
Wissmatt
Wissmatt
111a
111
111b
385
12.00
822
362
828
365
366
367
26 267
314a
221g
221h
221f
221e
419a
419
221c
221d
349
(811)
Hübeli
130
Hübeli
266a
266
377
Hindermüli
5a
505
380
1010
458
963
19.00
964
9.50
1007
10
492
379
9
495
382
Hübeli
11
502
1016
942
443
392
966
454
Saglacher
981
480
996
481
980
913
415a
416a
415
416
982
326
433
920
1014
919
421
971
469
Opfersei
381
221b
8.00
24.00
387
(1007)
384
Hinder Opfersei
393
Opferseichäppeli
110a
114g
114a
114d
110
Opfersei
110c
110f
114c
114b
11.00

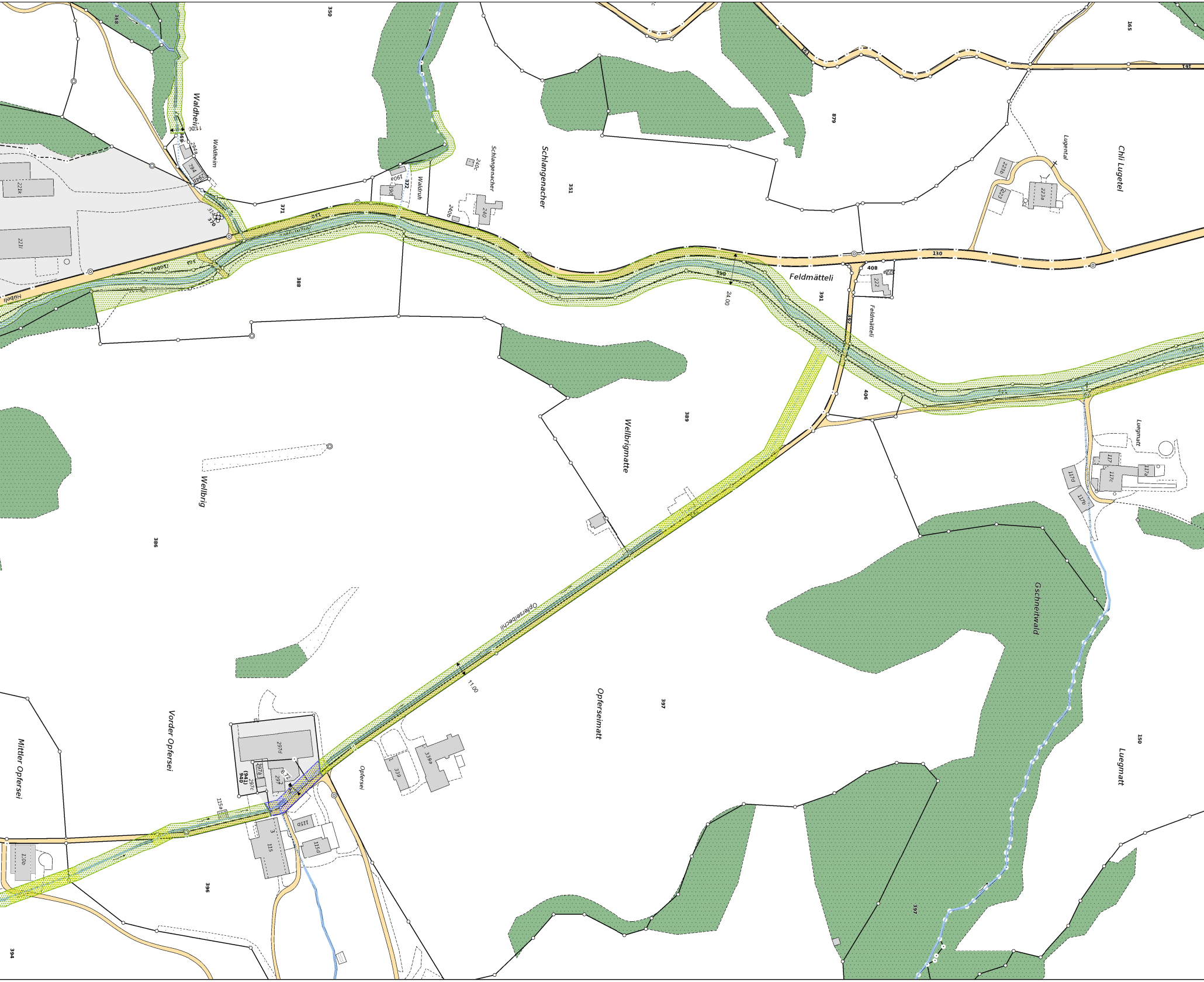
Waldheim
Waldruh
Schlangenacher
Chli Lugetel
Lugental
Feldmätteli
Wellbrigmatte
Wellbrig
Opferseibechli
Opfersei
Opferseimatt
Vorder Opfersei
Mitter Opfersei
Gschneitwald
Luegmatt
Hübeli
350
368
369
370
371
372
351
879
165
161
130
388
386
389
390
391
392
406
408
397
396
394
150
24.00
11.00
221k
221l
294
294a
294b
190
190a
240
240b
240c
222
223
223a
223b
117
117a
117b
117c
117d
297
297a
297c
297d
940
941
339
339a
115
115a
115b
115d
110b

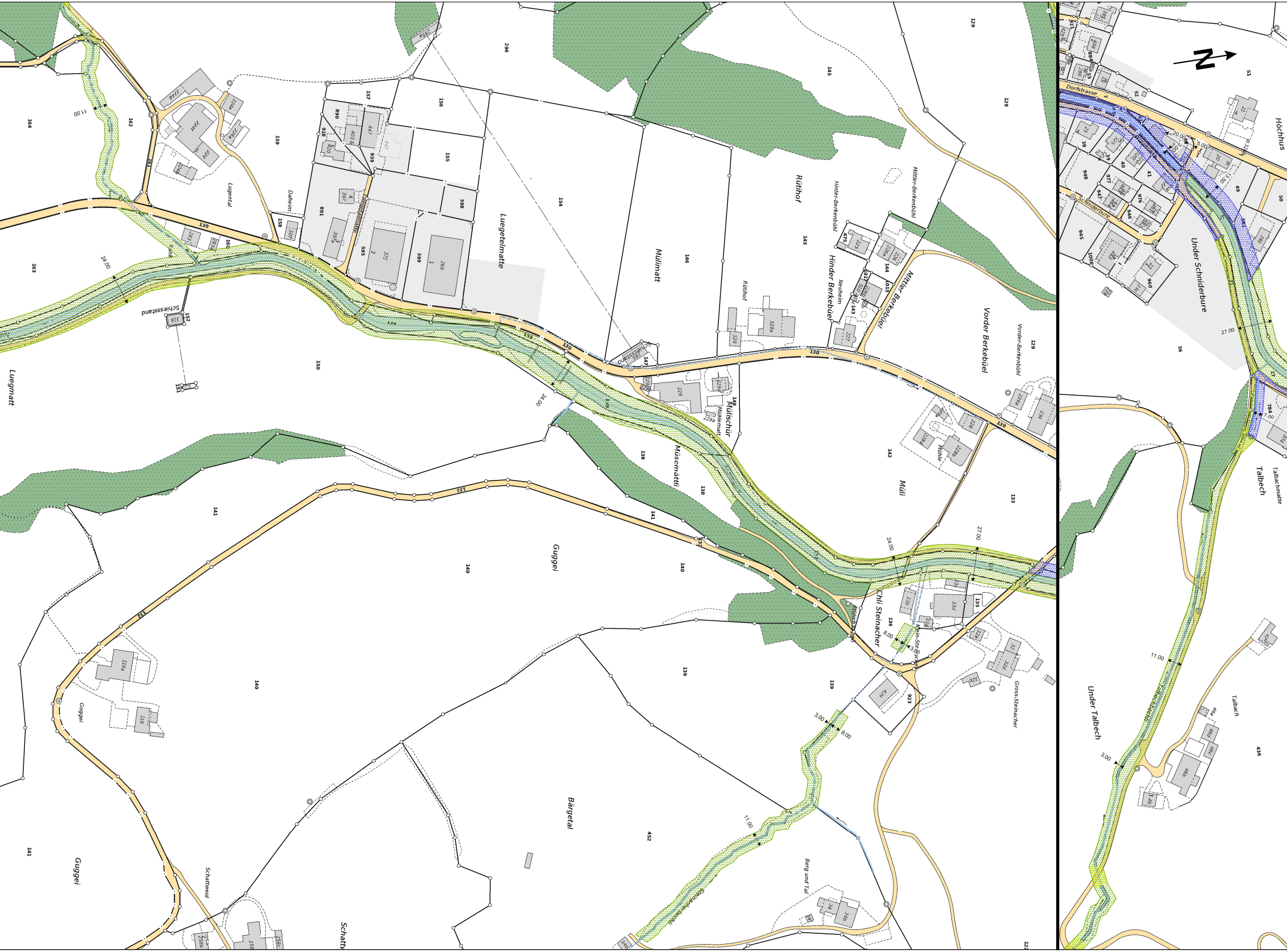

Luegmatt
Luegental
Daheim
Luegetelmatte
Müllimatt
Rütihof
Hinter-Berkenbühl
Mittler-Berkenbühl
Hinder Berkebüel
Mittler Berkebüel
Vorder Berkebüel
Vorder-Berkenbühl
Neuheim
Müli
Mühle
Mülischür
Mühlematt
Müsemättli
Schiessstand
Guggei
Bärgetal
Schattweid
Chli Steinacher
Gross-Steinacher
Berg und Tal
Höchhus
Dorfstrasse
Schniderbure
Under Schniderbure
Talbech
Talbachmatte
Under Talbech
Talbach
Talbechbächli
N
130
132
24.00
11.00
27.00
20.00
8.00
3.00
1.00
164
162
163
159
157
156
155
154
150
146
145
142
141
140
139
138
133
129
452
436
51
36

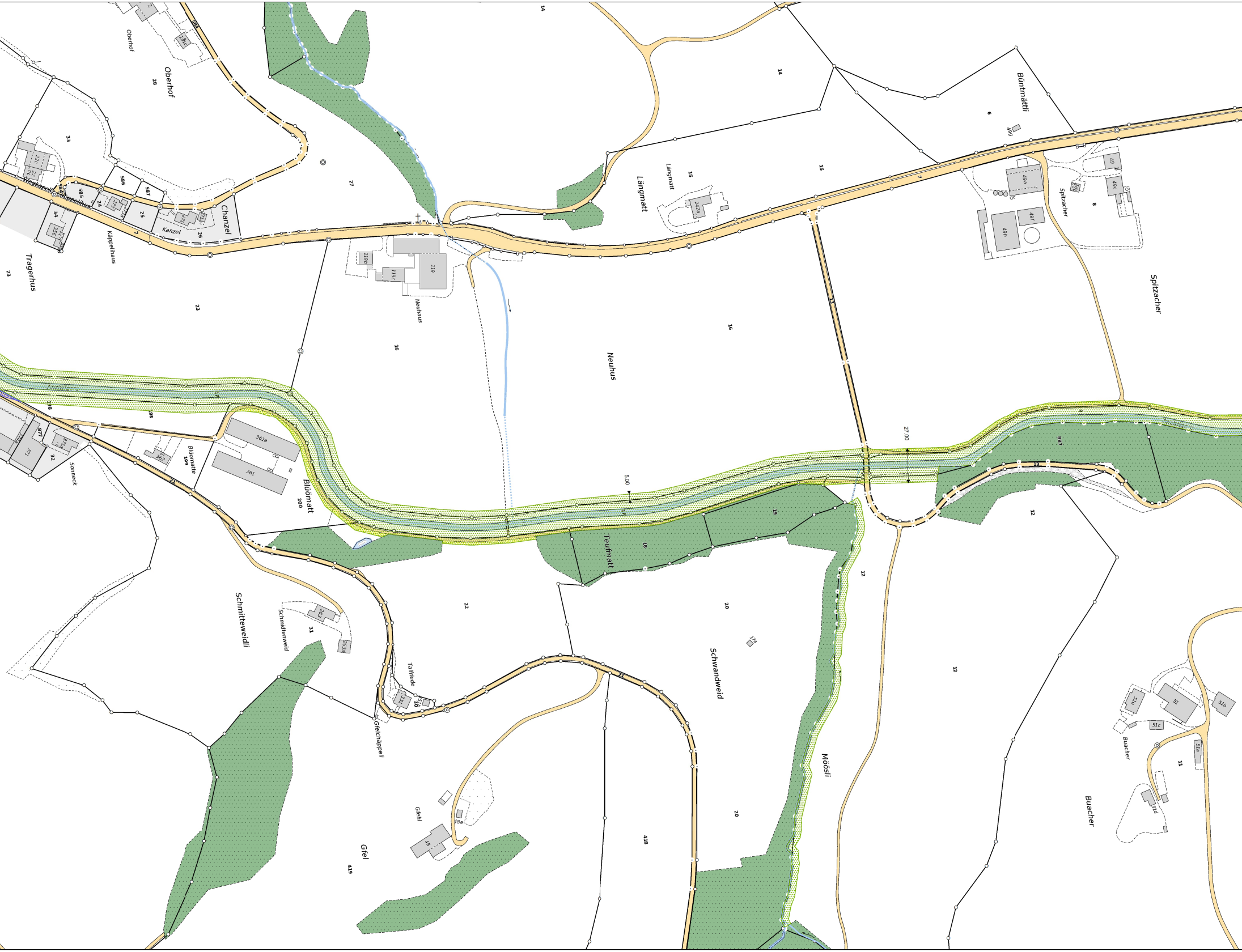

Oberhof
28
33
Tragerhus
23
Kanzel
Chanzel
Käppelihaus
585
586
587
24
25
26
27
7
Neuhaus
119
119b
119c
16
Neuhus
14
15
Längmatt
242a
Büntmättli
6
7
8
49
49a
49b
49c
49f
49h
Spitzacher
13
27.00
5.00
17
9
887
12
198
37
877
371
32
Sonneck
Blüomatt
Blüomatte
199
200
361
361a
362
Teufmatt
18
19
20
Schwandweid
17a
Schmitteweidli
Schmidtenweid
263
263a
31
22
21
Talfriede
351
30
Gfelchäppeli
Gfel
Gfehl
48
48a
419
418
Möösli
Buacher
51
51a
51b
51c
51d
51e
11

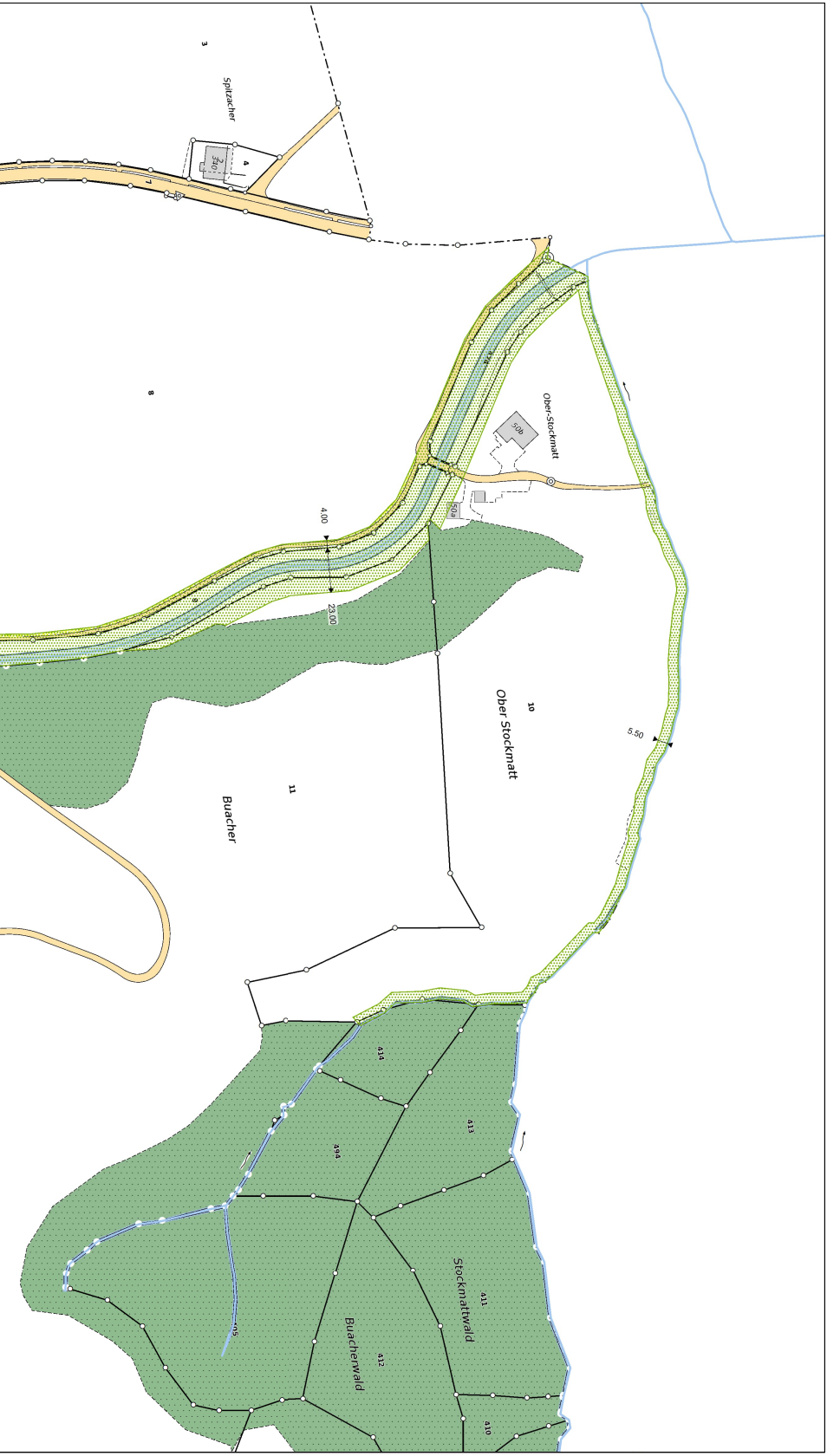
3
Spitzacher
4
340
7
8
9
4.00
23.00
Ober-Stockmatt
50b
50a
10
Ober Stockmatt
5.50
11
Buacher
414
413
494
411
Stockmattwald
412
Buacherwald
410
405